




# RÉVISION DU PLAN LOCAL D'URBANISME

06U15

Le Maire,  
  
Hervé COSME

Rendu exécutoire  
le



## PLANS DES RÉSEAUX D'EAU

Date d'origine :  
Décembre 2017

5b

ARRET du Projet - Dossier annexé à la  
délibération municipale du **24 Novembre 2016**

APPROBATION - Dossier annexé à la  
délibération municipale du **13 Décembre 2017**

### Urbanistes :

Mandataire : ARVAL

Agence d'Urbanisme ARVAL  
Sarl MATHIEU - THIMONIER - CARRAUD  
3 bis, Place de la République - 60800 CREPY-EN-VALOIS  
Téléphone : 03 44 94 72 16 - Fax : 03 44 94 72 01

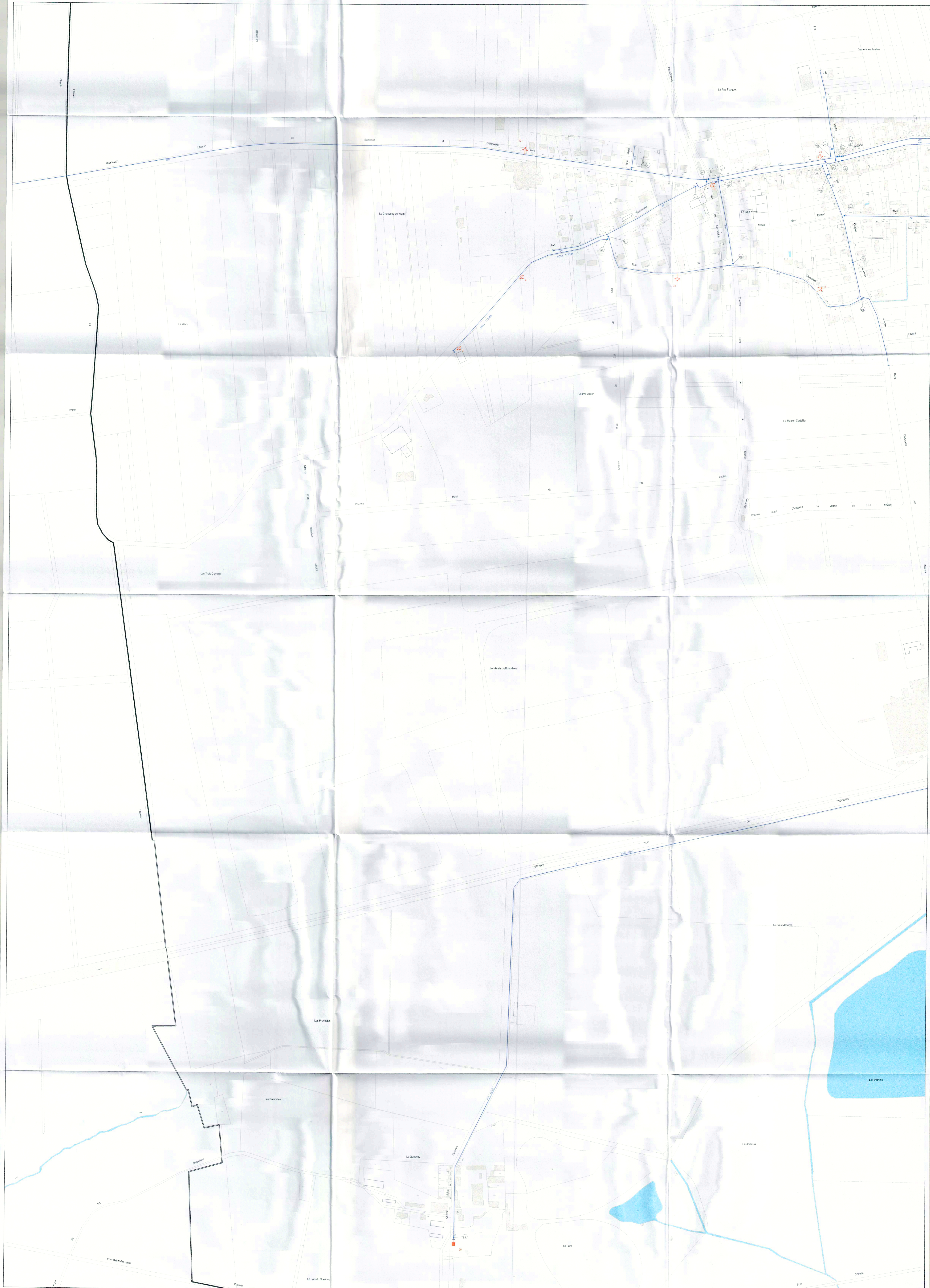
Courriel : Nicolas.Thimonier@arval-archi.fr

Equipe d'étude :

N. Thimonier (Géog-Urb)

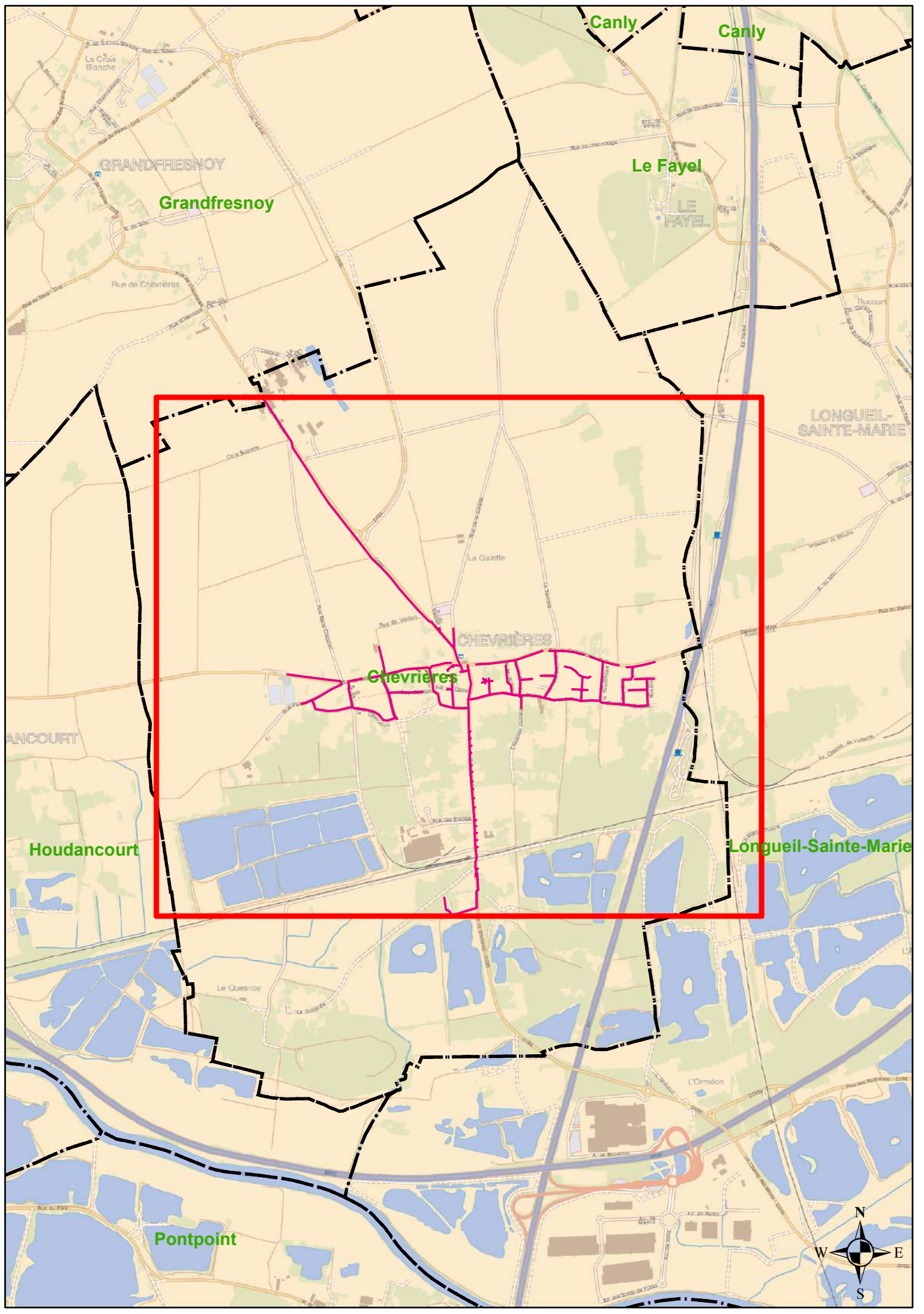
Participation financière : Conseil Départemental de l'Oise







Légende		
	Réseau EU	
	Réseau EP	
	Réseau UN	
	Réseau de refoulement EU	
	Réseau EU sous vide	
	Réseau EU sous pression	
	Réseau de refoulement EP	
	Réseau EP sous vide	
	Réseau EP sous pression	
	Branchement EU	
	Branchement EP	
	Branchement UN	
	Réseau inconnu	
	Branchement inconnu	
Ouvrages		
	Dégilleur	
	Dessableur	
	Station d'épuration	
	Bassin de rétention	
	Déversoir d'orage	
	Poste de relevage	
Regards		
	Rond visitable	
	Carré visitable	
	Grille carrée / rectangulaire	
	Grille ronde	
	Avaloir	
	Avaloir à grille	
	Tampon/avaloir	
	Rond borgne	
	Carré borgne	
	Exutoire	
	Boîte de Branchement	
	Vanne	
	Ventouse	
	Chasse	
	Vidange	
	Débitmètre	
	Clapet	



DEPARTEMENT DE L'OISE

CHEVRIERES

Plan N° : 6051-00-A-100 Echelle : 1:3 500 Date: 13/01/2017

Cartographe: A.CHASSE

**RESEAUX D'ASSAINISSEMENT**

Plan d'ensemble

**SAUR**

CPO Marne la Vallée

8, Boulevard Michael FARADAY  
CS 30560  
77716 SERRIS / MARNE LA VALLÉE CEDEX 4

